Draufsicht Rampe West
M 1:100



Längsschnitt H-H (Rampe West)
M 1:100

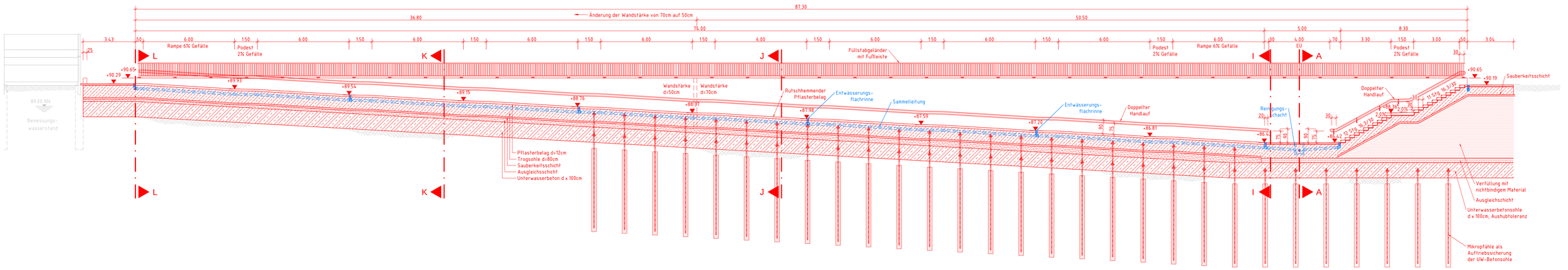

Legende:
- Planung
- Bestand
- Rückbau
- Verkehrsanlage/ gesonderte Planung
- DB Grenze

Schnitt A-A (Treppe-West)
M 1:100

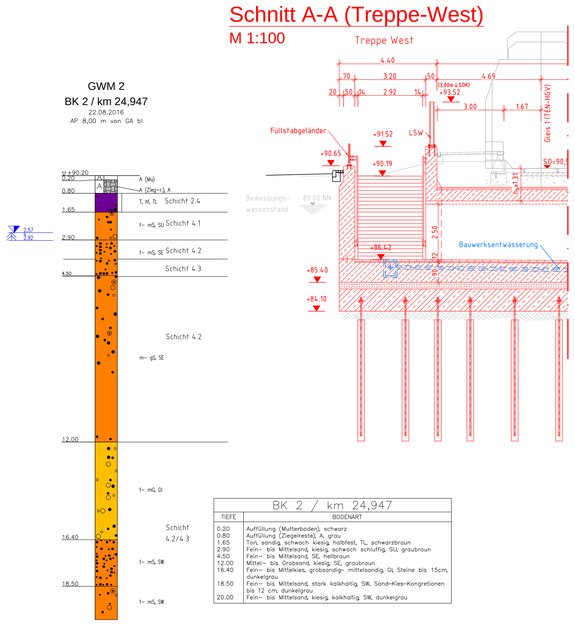

BK 2 / km 24,947	
TIEFE	BODENART
0.20	Auffüllung (Mutterboden), schwarz
0.80	Auffüllung (Ziegelreste), A, grau
1.65	Ton, sandig, schwach kiesig, hohlfest, TL, schwarzbraun
2.90	Fein– bis Mittelsand, kiesig, schwach schluffig, SU, graubraun
4.50	Fein– bis Mittelsand, SE, hellbraun
12.00	Mittel– bis Grobsand, kiesig, SE, graubraun
16.40	Fein– bis Mittelkies, grobsandig– mittelsandig, GI, Steine bis 15cm, dunkelgrau
18.50	Fein– bis Mittelsand, stark kalkhaltig, SW, Sand-Kies-Kongretionen bis 12 cm, dunkelgrau
20.00	Fein– bis Mittelsand, kiesig, kalkhaltig, SW, dunkelgrau

Quersschnitt J-J (Rampe West)
M 1:100

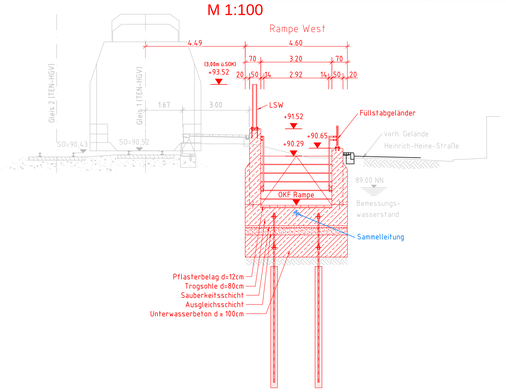

Quersschnitt I-I (Rampe West)
M 1:100

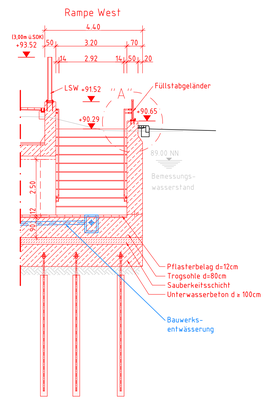

Quersschnitt K-K (Rampe West)
Bereich OLA-Mast, M 1:100

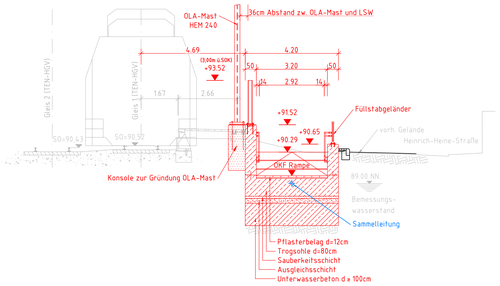

Quersschnitt L-L (Rampe West)
M 1:100

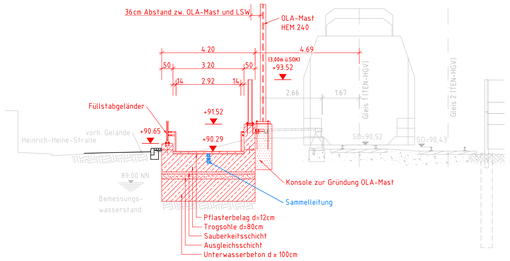

Planliste / Zugehörige Pläne	Nr.
Lageplan Eisenbahnüberführung Bobstadt	08.01.02
Bauwerksplan, EÜ Bobstadt, Grundrisse, Schnitte & Details	08.01.03
Rampe Ost, Treppe Ost, Grundrisse, Schnitte & Details	08.01.05

Index	Änderungen bzw. Ergänzungen	Name:	Datum:

Prüfvermerke

die Übereinstimmung der Zeichnung mit der Ausführung bestätigt:
für den Auftragnehmer: Ort, Datum, Unterschrift
Bauüberwacher: Ort, Datum, Unterschrift
interoperabilität geprüft (benannte Stelle), Name
Datum geprüft / genehmigt
Datum geprüft / genehmigt
Datum geprüft / genehmigt
Eisenbahn-Bundesamt

Freigabe zur bautechnischen Prüfung
Ort, Datum, Unterschrift
Prüfingenieur
gleichgestellt mit Prüfexemplaren
Datum geprüft / genehmigt
Freigabe der Ausführungsunterlagen
☐ mit Regelungen durch den BVB
Freigabe-Nr.:
Ort, Datum, Unterschrift (BVB)
Genehmigung zur Bauausführung
Ort, Datum, Unterschrift

Lageskizze:

Auftragnehmer / Planverfasser:
INROS LACKNER SE
Dechenstraße 15a, 40878 Ratingen
INROS LACKNER SE
Jachtweg Str. 11
79111 Freiburg
Freiburg, 09.11.2018
Ort, Datum, Unterschrift

Projekt-Nr. IL: 2017-0552
Projekt-Nr. DB: T.016003246

	Datum	Name
gez.:	11/18	Kera
bearb.:	11/18	Milotinovic
gepr.:	11/18	Sackmann

Bauherr:
DB Netz AG
Regionalbereich Mitte
Anlagenplanung (NP-M-AIG)
Pfarrer-Perabo-Platz 4
60326 Frankfurt am Main

Planung:
DB Netz AG
Regionalbereich Mitte
Anlagenplanung (NP-M-AIG)
Pfarrer-Perabo-Platz 4
60326 Frankfurt am Main

Anlagen-Nr.: 08.01.04
Plan-Nr.: EP-IB-BW-003
Planart: Entwurfsplanung
Blattgr.: 841 mm x 1189 mm
Einwirkungen (Lastmodelle)
Höhen- und Koordinatensystem: DB_Ref

Maßstab: 1:100 / 1:10

Rampe West, Treppe West
Grundrisse, Schnitte & Details

Projekt: Beseitigung BÜ 26 Bobstadt bei km 25,068 mit Ersatzmaßnahme bei km 24,941
Strecke: Mannheim Hbf – Frankfurt (M) Stadion

Bauwerksnummer					Brückennr.
Strecke		Kilometer		Kennzahl	
4010	x	24,941	x		

Planung: DB 12158 / Kera

F:\2017\2017-0552\Projekt\2018\EP\IB_Gesamtbetrieb\EP_LP-LS-QS_EÜ-PV\EP_LP-LS-QS_EÜ-PV.dwg